

この図面は、森林簿、森林計画図、林地台帳等を参考にして、作成したものであり実測はしておりません。したがって所有界を正確に表したものではありません。

<凡例>

地理院タイル

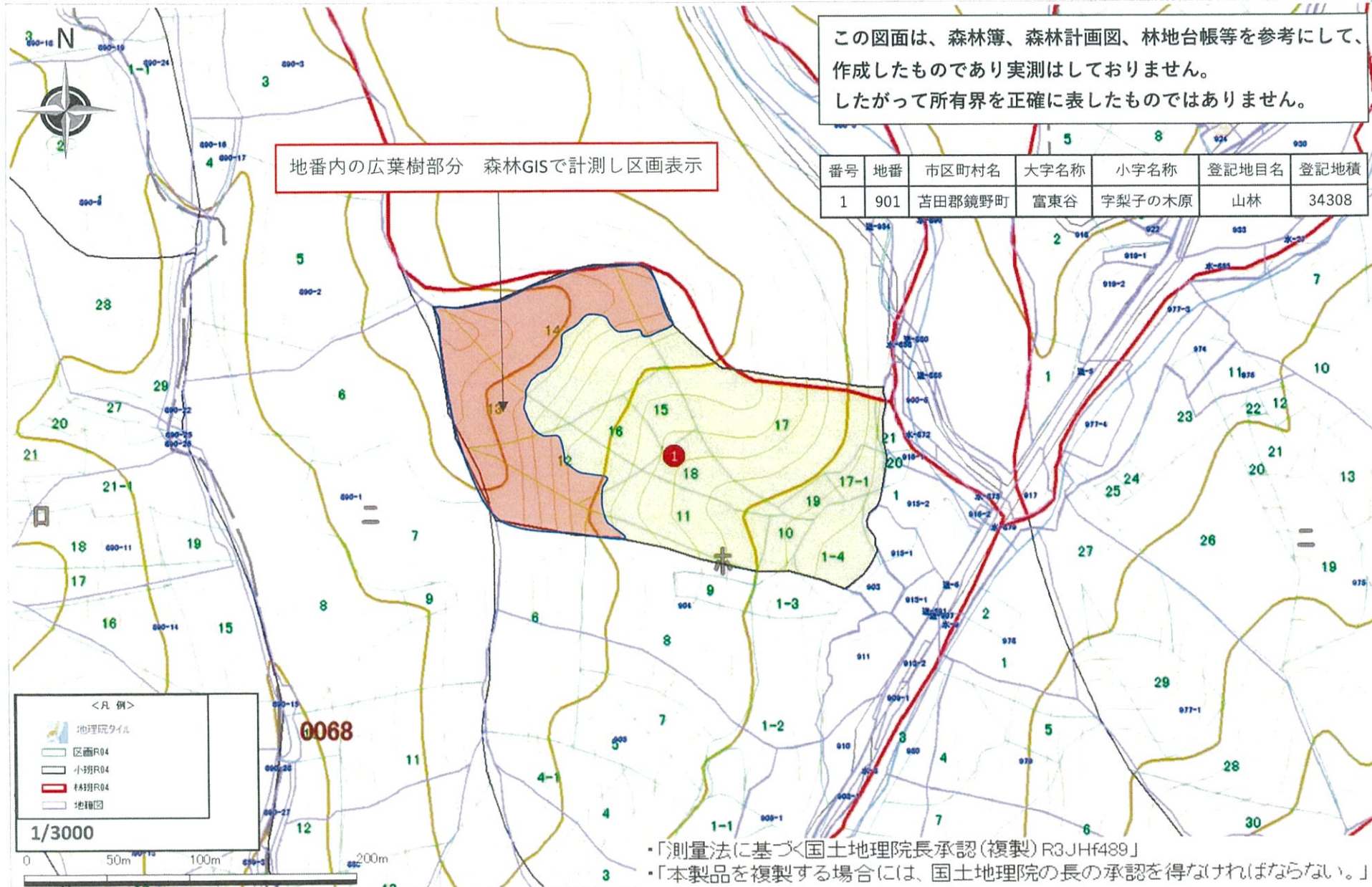
小界R04

林界R04

1/10000

番号	地番	市区町村名	大字名称	小字名称	登記地目名	登記地積
1	901	苫田郡鏡野町	富東谷	字梨子の木原	山林	34308
2	986-1	苫田郡鏡野町	富東谷	字独尾	山林	10510
3	890-10	苫田郡鏡野町	富東谷	字独尾	保安林	29246
4	875-1	苫田郡鏡野町	富東谷	字独尾	山林	854

・「測量法に基づく国土地理院長承認(複製) R3JHf489」  
 ・「本製品を複製する場合には、国土地理院の長の承認を得なければならない。」



この図面は、森林簿、森林計画図、林地台帳等を参考にして、作成したものであり実測はしておりません。  
したがって所有界を正確に表したものではありません。

地番内の広葉樹部分 森林GISで計測し区画表示

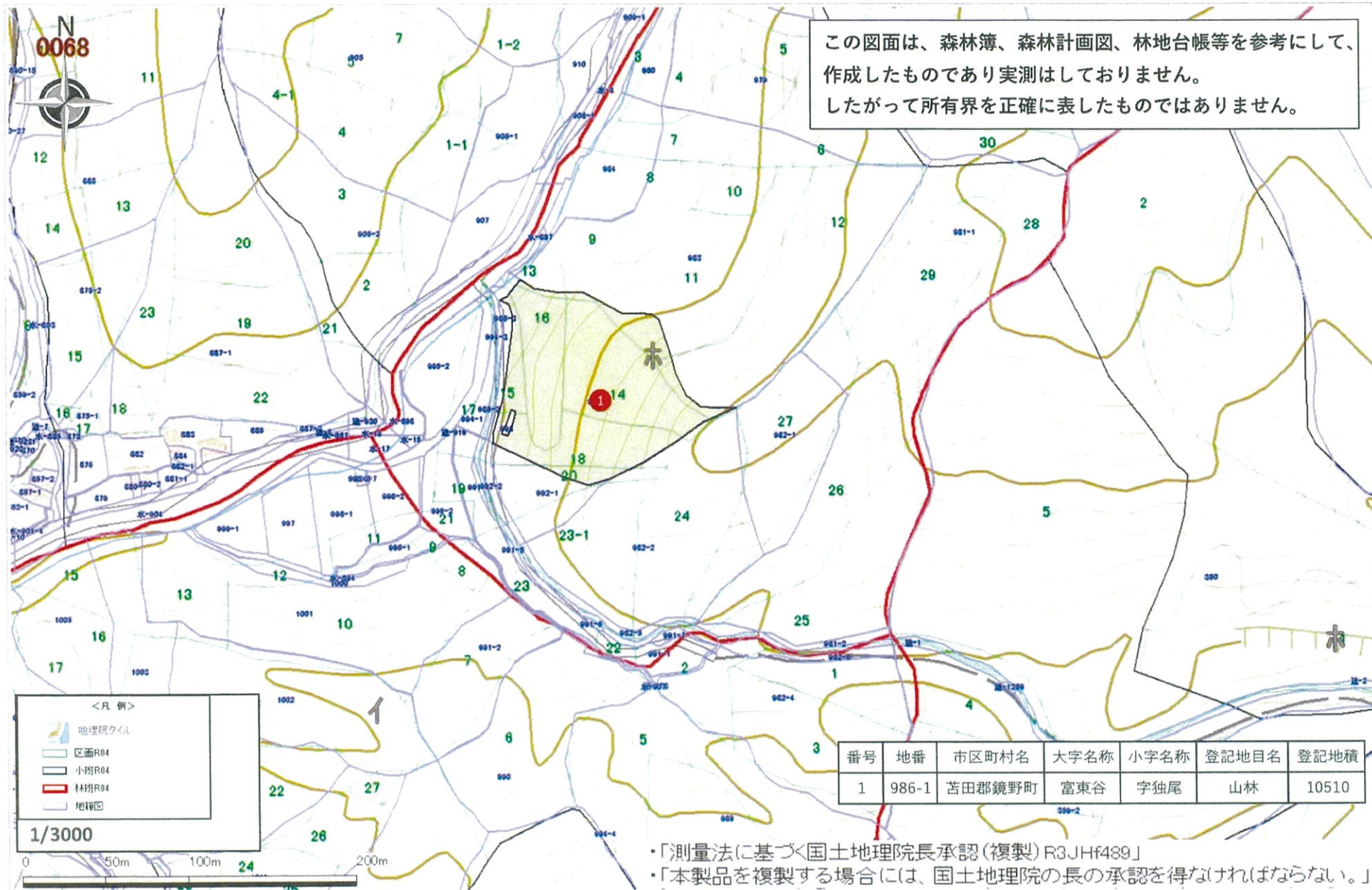
番号	地番	市区町村名	大字名称	小字名称	登記地目名	登記地積
1	901	苫田郡鏡野町	富東谷	字梨子の木原	山林	34308

<凡例>  
 地理院タイル  
 区画R04  
 小班R04  
 林班R04  
 地籍図

1/3000

0 50m 100m 200m

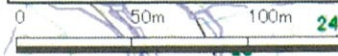
・「測量法に基づく国土地理院長承認(複製) R3JHf489」  
 ・「本製品を複製する場合には、国土地理院の長の承認を得なければならない。」



この図面は、森林簿、森林計画図、林地台帳等を参考にして、作成したものであり実測はしていません。したがって所有界を正確に表したものではありません。

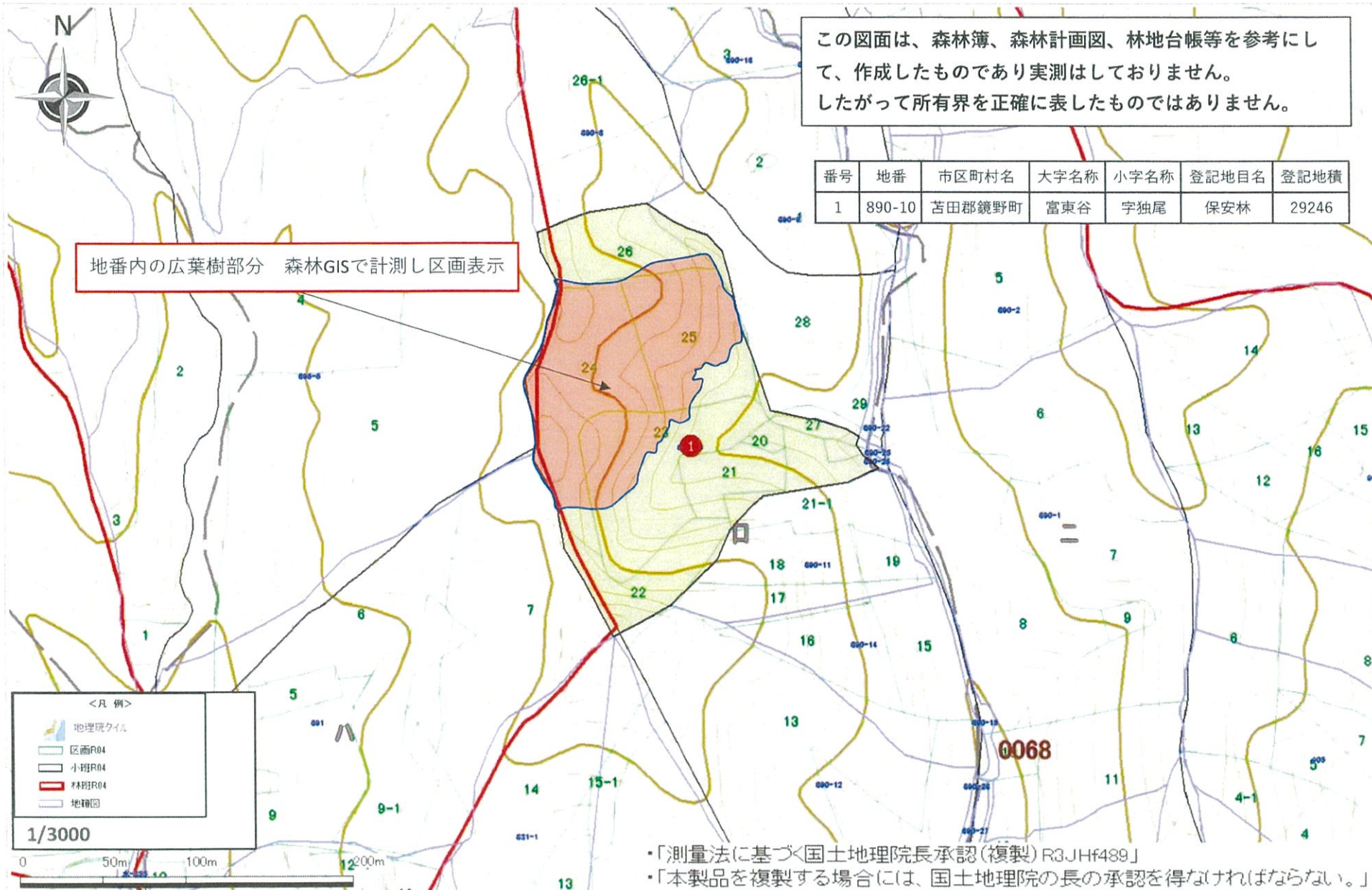
<凡例>  
 地理院タイル  
 区画R04  
 小班R04  
 林班R04  
 地籍図

1/3000



番号	地番	市区町村名	大字名称	小字名称	登記地目名	登記地積
1	986-1	苫田郡鏡野町	富東谷	字独尾	山林	10510

・「測量法に基づく国土地理院長承認(複製) R3JHf489」  
 ・「本製品を複製する場合には、国土地理院の長の承認を得なければならない。」



この図面は、森林簿、森林計画図、林地台帳等を参考にして、作成したものであり実測はしておりません。  
したがって所有界を正確に表したものではありません。

番号	地番	市区町村名	大字名称	小字名称	登記地目名	登記地積
1	890-10	苫田郡鏡野町	富東谷	字独尾	保安林	29246

地番内の広葉樹部分 森林GISで計測し区画表示

<凡 例>

- 地理院クイール
- 区画R04
- 小班R04
- 林班R04
- 地籍図

1/3000



・「測量法に基づく国土地理院長承認(複製) R3JHf489」  
・「本製品を複製する場合には、国土地理院の長の承認を得なければならない。」

