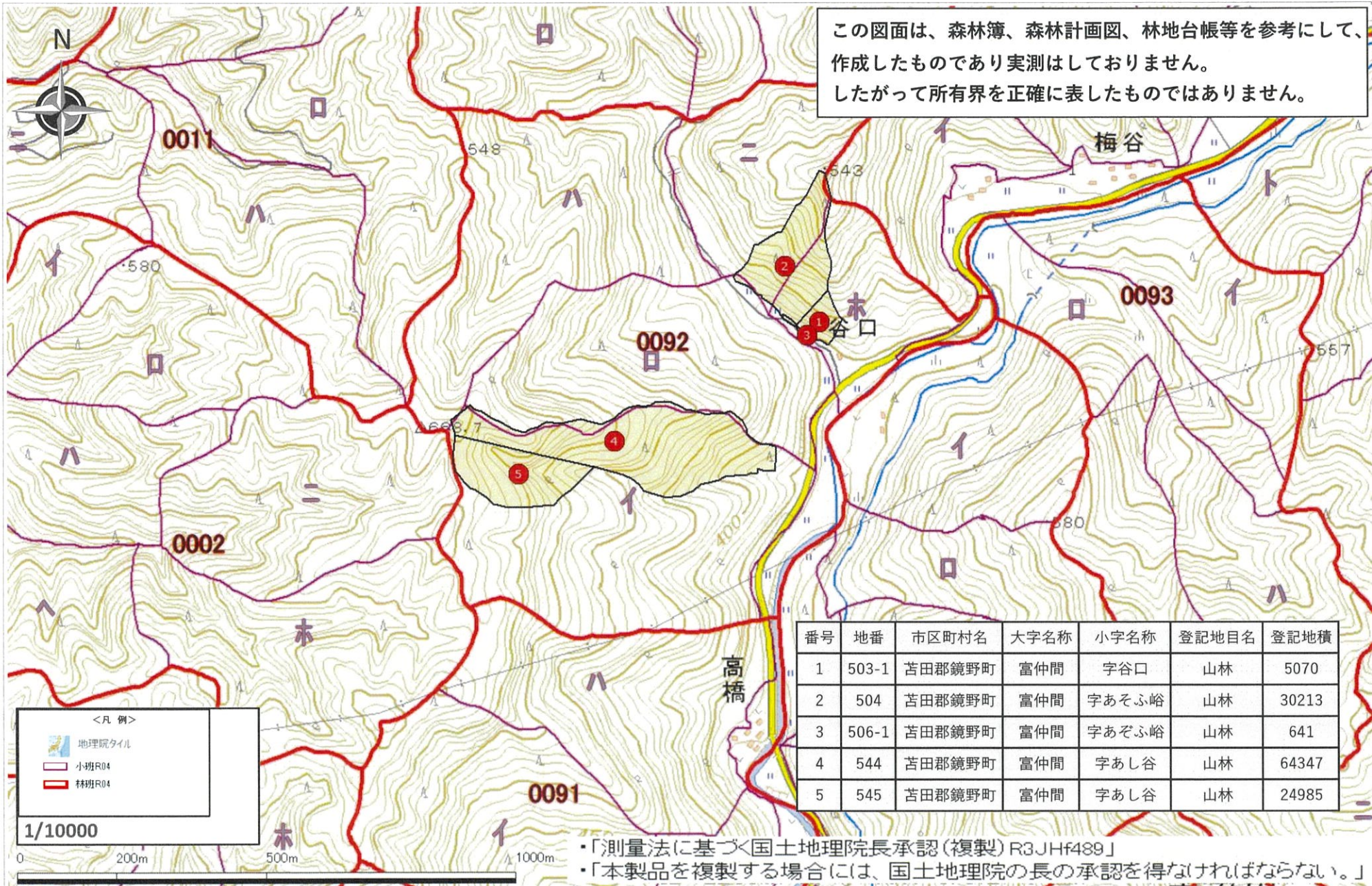


この図面は、森林簿、森林計画図、林地台帳等を参考にして、作成したものであり実測はしていません。したがって所有界を正確に表したものではありません。



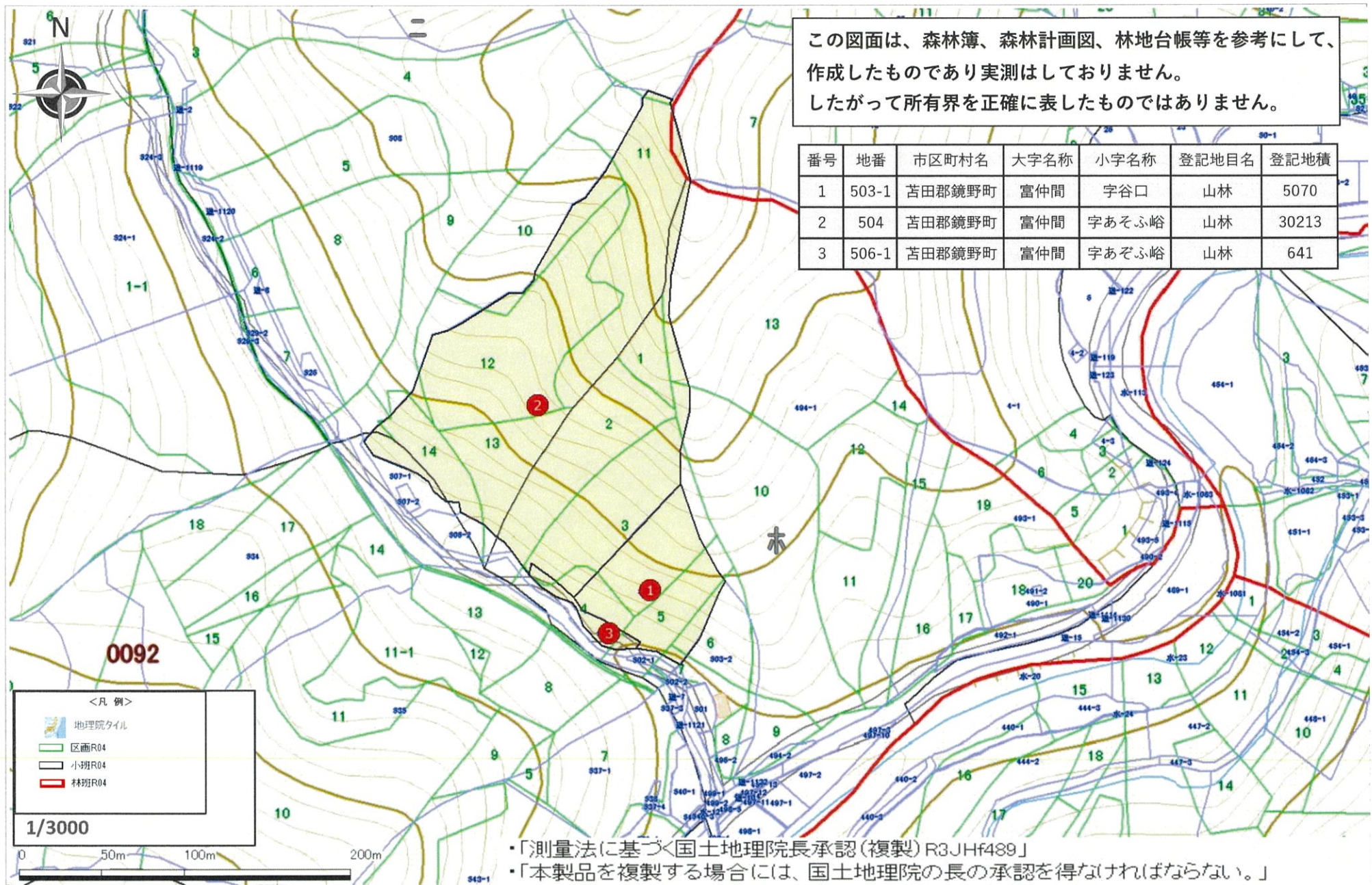
<凡例>
 地理院タイル
 小冊R04
 林冊R04

1/10000

0 200m 500m 1000m

番号	地番	市区町村名	大字名称	小字名称	登記地目名	登記地積
1	503-1	苫田郡鏡野町	富仲間	字谷口	山林	5070
2	504	苫田郡鏡野町	富仲間	字あそふ峪	山林	30213
3	506-1	苫田郡鏡野町	富仲間	字あそふ峪	山林	641
4	544	苫田郡鏡野町	富仲間	字あし谷	山林	64347
5	545	苫田郡鏡野町	富仲間	字あし谷	山林	24985

・「測量法に基づく国土地理院長承認(複製) R3JHf489」
 ・「本製品を複製する場合には、国土地理院の長の承認を得なければならない。」



この図面は、森林簿、森林計画図、林地台帳等を参考にして、作成したものであり実測はしておりません。したがって所有界を正確に表したものではありません。

番号	地番	市区町村名	大字名称	小字名称	登記地目名	登記地積
1	503-1	苫田郡鏡野町	富仲間	字谷口	山林	5070
2	504	苫田郡鏡野町	富仲間	字あそふ峪	山林	30213
3	506-1	苫田郡鏡野町	富仲間	字あそふ峪	山林	641

<凡 例>

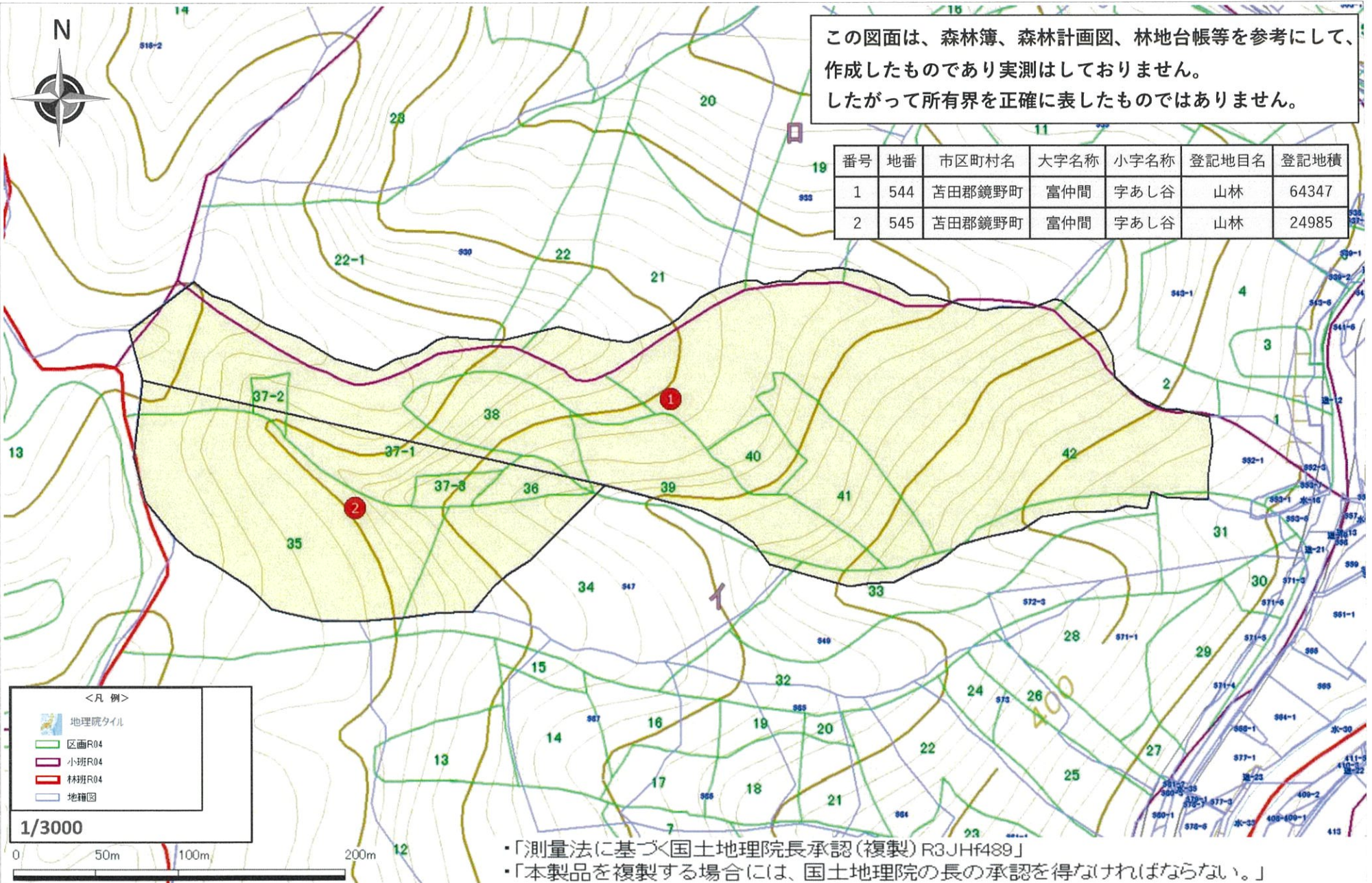
- 地理院タイル
- 区画R04
- 小班R04
- 林班R04

1/3000

・「測量法に基づく国土地理院長承認(複製) R3JHf489」
 ・「本製品を複製する場合には、国土地理院の長の承認を得なければならない。」

この図面は、森林簿、森林計画図、林地台帳等を参考にして、作成したものであり実測はしておりません。
したがって所有界を正確に表したものではありません。

番号	地番	市区町村名	大字名称	小字名称	登記地目名	登記地積
1	544	苫田郡鏡野町	富仲間	字あし谷	山林	64347
2	545	苫田郡鏡野町	富仲間	字あし谷	山林	24985



<凡 例>

- 地理院タイル
- 区画R04
- 小班R04
- 林班R04
- 地籍図

1/3000

・「測量法に基づく国土地理院長承認(複製) R3JHF489」
・「本製品を複製する場合には、国土地理院の長の承認を得なければならない。」